



eiland

Een eiland is een hoeveelheid land dat helemaal omgeven wordt door water.



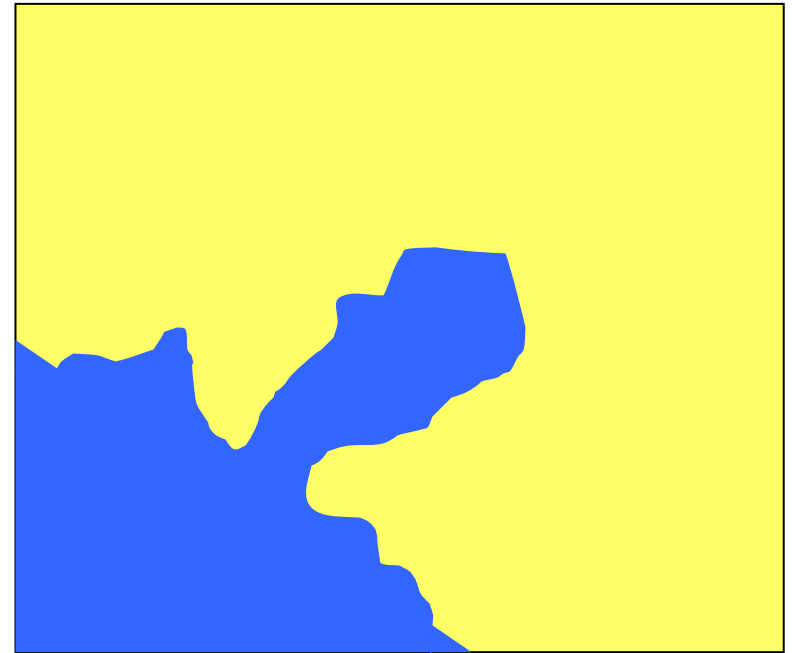
meer

Een meer is een hoeveelheid water dat helemaal omgeven wordt door land.




schiereiland

Een schiereiland is een stuk land dat ver uitsteekt in zee. Het wordt bijna helemaal omgeven door water.




golf

Een golf is een zeearm die ver in het land doordringt.



landengte

Dit is een smalle strook land die aan twee kanten grenst aan water.




zeestraat

Dit is een smalle waterdoorgang die twee zeeën verbindt. Aan beide kanten ligt land.




archipel

Een archipel is een groep eilanden.
De eilanden liggen dicht bij elkaar.




merengebied

Een merengebied is een landstreek
waarin veel meren dicht bij elkaar
liggen.



kaap

Dit is een ronde uitstekende landpunt in zee.


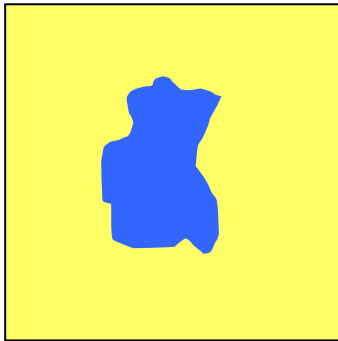


baai

Een wijd stuk zee dat het land binnendringt.

Landvormenboekje

baai kaap



meer

eiland

golf

schiereiland

landengte

zeestraat

merengebied

archipel